


4. GRAĐEVINSKA PODRUČJA 4.35. GRAĐEVINSKO PODRUČJE NASELJA ŽABNO

OZNAKE IZMJENA *



Oznake izmjena

Granica građevinskog područja u planu na snazi

Proširenje građevinskog područja


* prikazano u prijedlogu plana zbog mogućnosti usporedbe

GRANICE



Granica Grada Siska

Granica naselja

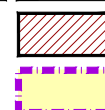
izgrađeni
dioneizgrađeni
dio

POVRŠINE ZA RAZVOJ I UREĐENJE NASELJA



Građevinsko područje naselja

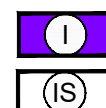
Građevinsko područje naselja unutar obuhvata GUP-a Siska



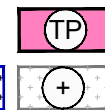
Neizgrađeni, neuređeni dio građevinskog područja

Neizgrađeni, neuređeni dio građevinskog područja naselja za koje je propisana detaljnost UPU-a

POVRŠINE ZA RAZVOJ I UREĐENJE IZVAN NASELJA



Gospodarska namjena - proizvodna i poslovna

Infrastrukturalna namjena
IS, I4 - Nova luka Sisak; IS, K3 - Komunalno-servisna namjena

Gospodarska namjena - ugostiteljsko turistički punkt

Groblje

postojeće planirano **PROSTORI OGRANIČENJA U KORIŠTENJU**

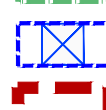
Koridori planiranih prometnica

Infrastrukturni koridor



Park prirode Lonjsko polje

Značajni krajobraz



Povijesne cjeline - seoska naselja (zaštićene / evidentirane)

Obuhvat GUP-a Siska



Obuhvat obvezne izrade Urbanističkog plana uređenja

Područja evidentirane likvefakcije tla

10 ha

S

M 1:5.000

0 250 500 1000 2000 M

PRIJEDLOG PLANA - 04.2022.

Županija:	SISAČKO-MOSLAVAČKA	Grad:	SISAK
Naziv prostornog plana:	III. IZMJENE I DOPUNE PROSTORNOG PLANA UREĐENJA GRADA SISKA		
Naziv kartografskog prikaza:	4. GRAĐEVINSKA PODRUČJA 4.35. GRAĐEVINSKO PODRUČJE NASELJA ŽABNO		
Broj kartografskog prikaza:	4.35.	Mjerilo kartografskog prikaza:	1 : 5 000
Odluka o izradi Plana: Službeni glasnik Sisačko-Moslavačke županije br. 19/19	Odluka predstavničkog tijela o donošenju plana: Službeni glasnik Sisačko-Moslavačke županije br. --/--		
Javna rasprava (datum objave): 6. travnja 2022.	Javni uvid održan: 14. travnja - 13. svibnja 2022.		
Pečat tijela odgovornog za provođenje javne rasprave: M.P.	Odgovorna osoba za provođenje javne rasprave: NIKOLINA BIJELIĆ, dipl.ing.arh., Prošelnica UO za prostorno uređenje i zaštitu okoliša		
Suglasnosti i mišljenja na plan:			
Pravna osoba koja je izradila plan:	APE APE d.o.o. za arhitekturu, planiranje i ostale poslovne djelatnosti Ozaljska 61, 10000 Zagreb, www.ape.hr		
Pečat pravne osobe koja je izradila plan:	Odgovorna osoba: SANDRA JAKOPEC, dipl.ing.arh.		
Odgovorni voditelj izrade nacrtu prijedloga plana: NIKŠA BOŽIĆ, dipl.ing.arh.			
Stručni tim u izradi plana: MIRELA ČORDAŠ, dipl.ing.arh. SANDRA JAKOPEC, dipl.ing.arh. VLATKA ŽUNEC, mag.ing.arch. MARIJANA ZLODRE, mag.ing.arch.		IVANA PANCIROV, dipl.ing.arh. MATE ČURIĆ, dipl.ing.grad. JULIKA BJELOBABA, dipl.iur. NIKOLA FRANIĆ, univ.bacc.ing.arch.	
Pečat predstavničkog tijela: M.P.	Predsjednik gradskog vijeća: BOJAN DADASOVIĆ		
Istovjetnost ovog prostornog plana s izvornikom ovjerava:	Pečat nadležnog tijela: M.P.		