

SLUŽBENI GLASNIK

SISAČKO-MOSLAVAČKE ŽUPANIJE

2020.

BROJ: 21

Sisak, 29. srpnja 2020.

GODINA XXVII

SADRŽAJ

GRAD SISAK AKTI GRADONAČELNICE

10. Odluka o izmjeni Odluke o davanju u zakup nekretnina za postavljanje predmeta za isticanje reklamnih poruka i oglašavanje 987

GRAD SISAK AKTI GRADONAČELNICE

10.

Gradonačelnica Grada Siska na temelju odredbe članka 48. Zakona o lokalnoj i područnoj (regionalnoj) samoupravi (»Narodne novine«, broj 33/01, 60/01 - vjerodostojno tumačenje, 129/05, 109/07, 36/09, 125/08, 36/09, 150/11, 144/12, 19/13, 137/15, 123/17 i 98/19) i članka 22. Statuta Grada Siska (»Službeni glasnik Sisačko-moslavačke županije«, broj 12/09, 16/10, 9/11, 18/12, 4/13, 6/13 - pročišćeni tekst, 14/14, 9/15, 10/16, 6/18, 18/18 - pročišćeni tekst i 4/20) donosi

ODLUKU

o izmjeni Odluke o davanju u zakup nekretnina za postavljanje predmeta za isticanje reklamnih poruka i oglašavanje

Članak 1.

U Odluci o davanju u zakup nekretnina za postavljanje predmeta za isticanje reklamnih poruka i oglašavanje (»Službeni glasnik Sisačko-moslavačke županije«, broj 14/09, 5/15 i 18/15) članak 5. mijenja se i glasi:

»Lokacije za reklamne panoe i reklamne uređaje (city light) utvrđuje Upravni odjel za upravne, imovinsko-pravne i opće poslove uz prethodno pribavljeno mišljenje Upravnog odjela za prostorno uređenje i zaštitu okoliša, a plan lokacija donosi gradonačelnica.

Plan lokacija iz stavka 1. ovog članka je prilog 1. ove Odluke i čini njezin sastavni dio.«

Članak 2.

Ova Odluka stupa na snagu dan nakon objave u »Službenom glasniku Sisačko-moslavačke županije«.

SISAČKO-MOSLAVAČKA ŽUPANIJA
GRAD SISAK
GRADONAČELNICA

KLASA: 944-15/20-03/10
URBROJ: 2176/05-01-20-1
Sisak, 27. srpnja 2020.

Gradonačelnica
Kristina Ikić Baniček, v.r.

PRILOG 1.

**PLAN LOKACIJA
ZA POSTAVLJANJE REKLAMNIH PANOVA I REKLAMNIH UREĐAJA (CITY LIGHT)
NA PODRUČJU GRADA SISA**

Sisak, srpanj 2020. godine

REKLAMNI PANOVI

K.O. NOVI SISAČ

Lokacija br. 1.

Ulica J. J. Strossmayera

Pano br. 1

Obostrani, k.č.br. 802, na zelenoj površini ispred stambenih zgrada, na istočnoj strani, udaljen 14 m od južnog ruba parcele i 1 m od ruba pješačke staze.

Lokacija br. 2.

Petrinjska ulica

Pano br. 2

Obostrani, k.č.br. 1670/1, udaljen 9 m od ruba kolnika Petrinjske ulice i 50 m od ruba kolnika Ulice I. Steinera, uz južnu stranu čestice.

Pano br. 3.

Obostrani, k.č.br. 1670/1, udaljen 9 m od ruba kolnika Petrinjske ulice i 22 m od ruba kolnika Ulice I. Steinera uz južnu stranu čestice.

Pano br. 4

Obostrani, k.č.br. 1626/1, udaljen 20 m od južne međe čestice i 6 m od ruba nogostupa Petrinjske ulice.

Pano br. 5

Obostrani, k.č.br. 1626/5, udaljen 7 m od ruba nogostupa Petrinjske ulice i 35 m od ruba sjevernog ulaza u POS-ove zgrade.

Pano br. 6

Obostrani, k.č.br. 1626/10, udaljen 7 m od ruba nogostupa Petrinjske ulice, u blizini Župe BDM.

Lokacija br. 3.

Aleja narodnih heroja

Pano br. 7

Obostrani, k.č.br. 1435/1, na zelenoj površini južno od Ulice A. Kovačića, udaljen 7 m od ruba ceste i 32 m istočno od sredine ulaza u Gradsko groblje Viktorovac.

K.O. SISAČ STARI

Lokacija br. 4

Ulica Ivana Kukuljevića Sakcinskog

Pano br. 8

Jednostrani, k.č.br. 1607/7, zelena površina između Gradske tržnice i željezničke pruge, 15 m od ruba kolnika Ulice I. K. Sakcinskog i 5 m od kolnika u sklopu Gradske tržnice d.o.o.

Lokacija br. 5
Ulica Kralja Tomislava

Pano br. 9

Jednostrani, k.č.br. 1569, zelena površina na dijelu ulice ispred stadiona Segeste, udaljen 20 m od ruba kolnika Ulice B. Brnada i 7 m od ruba kolnika Tomislavove ulice.

Lokacija br. 6
Vatrogasna ulica

Pano br. 10

Obostrani, k.č.br. 2246/1, zelena površina između Vatrogasne ulice i zgrade Javne vatrogasne postrojbe.

R E K L A M N I P A N O I (ZA POTREBE GRADA)

1. Aleja Vlade Janjića Cape, obostrani k.č.br. 293/2, k.o. Novi Sisak, poslije semafora sa desne strane u smjeru mosta Gromova, pano do 12 m², udaljen 4 m od južnog ruba parcele i 7 m od nogostupa ulice Aleja Vlade Janjića Cape
2. Ulica J. J. Strossmayera, obostrani k.č.br. 793/2, k.o. Novi Sisak, poslije zgrade bolnice »Dr. Ivo Pedišić« u smjeru Željezare, u blizini autokuće, na istočnoj strani, udaljen 9 m od južnog ruba parcele i 2 m od nogostupa Ulice J. J. Strossmayera
3. Petrinjska ulica, obostrani k.č.br. 1626/5, k.o. Novi Sisak, udaljen 7 m od ruba nogostupa Petrinjske ulice
4. Aleja narodnih heroja, obostrani k.č.br. 1439, k.o. Novi Sisak, iza cvjetnog ateljea, udaljen 6 m od ruba nogostupa Ulice Aleja narodnih heroja i 5 m od sjevernog ruba čestice
5. Ulica Ivana Fistrovića, k.č.br. 499/1, k.o. Sisak Stari, zelena površina na dijelu ulice preko puta Interspara, 7 m od ruba kolnika i 80 m od ulaza u Interspar
6. Ulica Ivana Fistrovića, k.č.br. 2241, k.o. Sisak Stari, zelena površina između zgrade Javne vatrogasne postrojbe i Ulice Ivana Fistrovića
7. Ulica Ferde Hefelea, k.č.br. 520/1, k.o. Sisak Stari, zelena površina između Ulice Nikole Šipušića i Ferde Hefelea
8. Zagrebačka ulica, k.č.br. 698/43, k.o. Sisak Stari, zelena površina kod poslovnih prostorija Autoprometa d.o.o. Sisak.

REKLAMNI UREĐAJI (CITY LIGHT)

A) AUTOBUSNE NADSTREŠNICE

1. Frankopanska ulica (kod Trga 120. brigade hrvatske vojske »Ban Toma Bakač, dva)
2. Ulica F. Lovrića (kod Gimnazije, dva)
3. Ulica K. Branimira, (dva, sa desne strane gledano od Ulice M. Cvetkovića kod kbr. 16)
4. Ulica K. Branimira (dva, sa desne strane gledano od Ulice M. Cvetkovića kod kbr. 42)
5. Ulica A. Hebranga (dva, kod kbr. 26)
6. Capraška ulica (kod pružnog prijelaza, dva)
7. Aleja narodnih heroja:
 - kod ulaza u Gradska groblja Viktorovac Sisak, ispred parkirališta (dva)
 - preko puta Gradskih groblja Viktorovac Sisak poslije raskrižja Aleje narodnih heroja i Ulice Augusta Šenoa (dva).

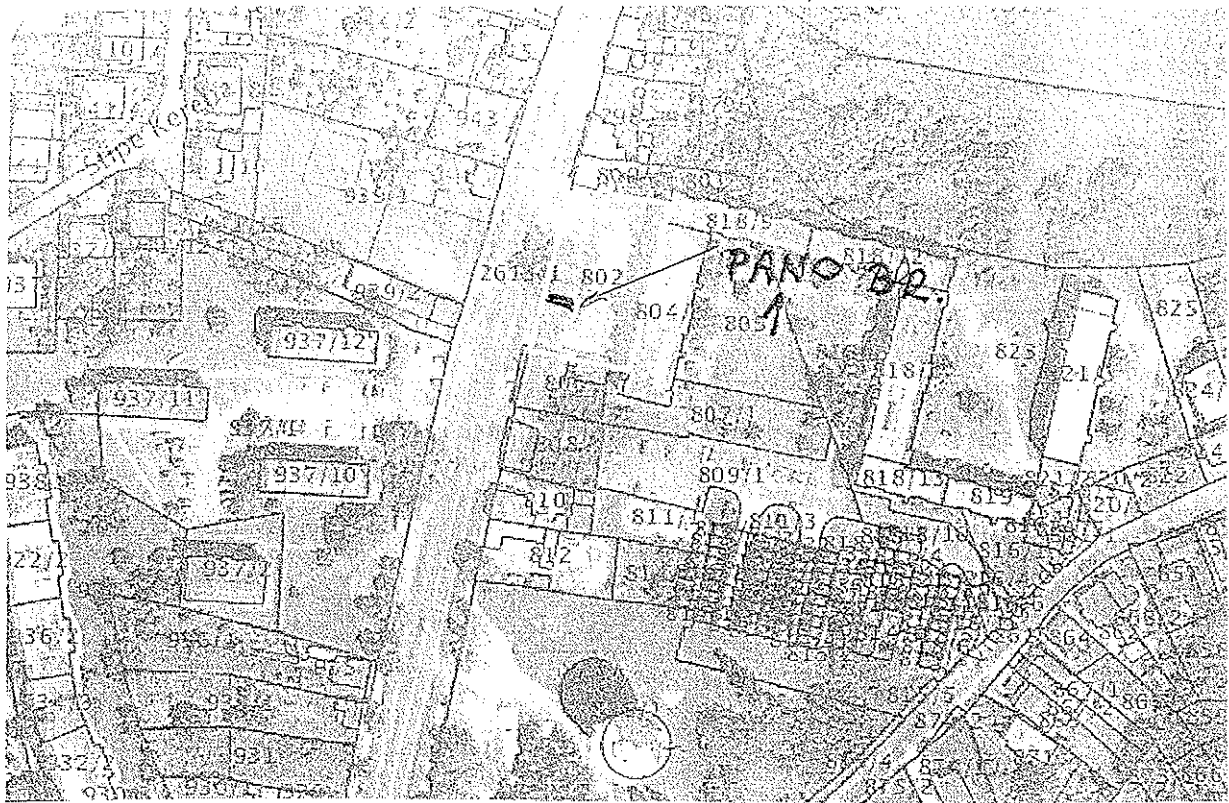
B) SAMOSTOJEĆI REKLAMNI UREĐAJI

1. Aleja narodnih heroja, k.č.br. 2623/4, k.o. Novi Sisak, na raskrižju Aleje narodnih heroja i Ulice Jure Kaštelana
2. Aleja narodnih heroja, k.č.br. 1200/1, k.o. Novi Sisak, zelena površina, prije kolnog ulaza u srednju školu Viktorovac
3. Trg bana Josipa Jelačića, k.č.br. 1302, k.o. Sisak Stari, zelena površina.

C) SAMOSTOJEĆI REKLAMNI UREĐAJI (ZA POTREBE GRADA)

1. Trg bana Josipa Jelačića, k.č.br. 1298/2, k.o. Sisak Stari, zelena površina, između dvije pješačke staze.

K.Č. BR. 802 K.O. NOVI SISAK




K.Č. BR. 1670/1 K.O. NOVI SISAK



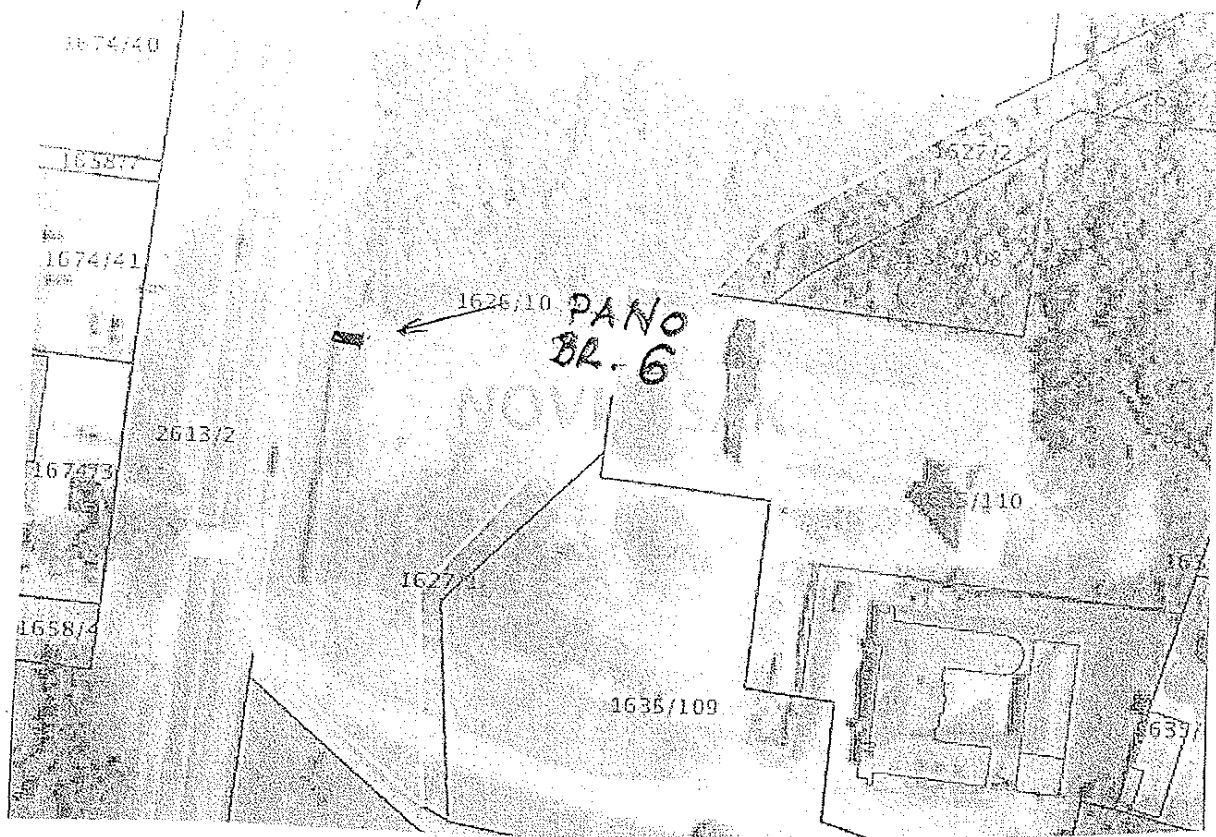
K.Č. BR. 1626/1 K.O. NOVI SISAČ



K.Č. BR. 1626/15 K.O. NOVI SISAČ


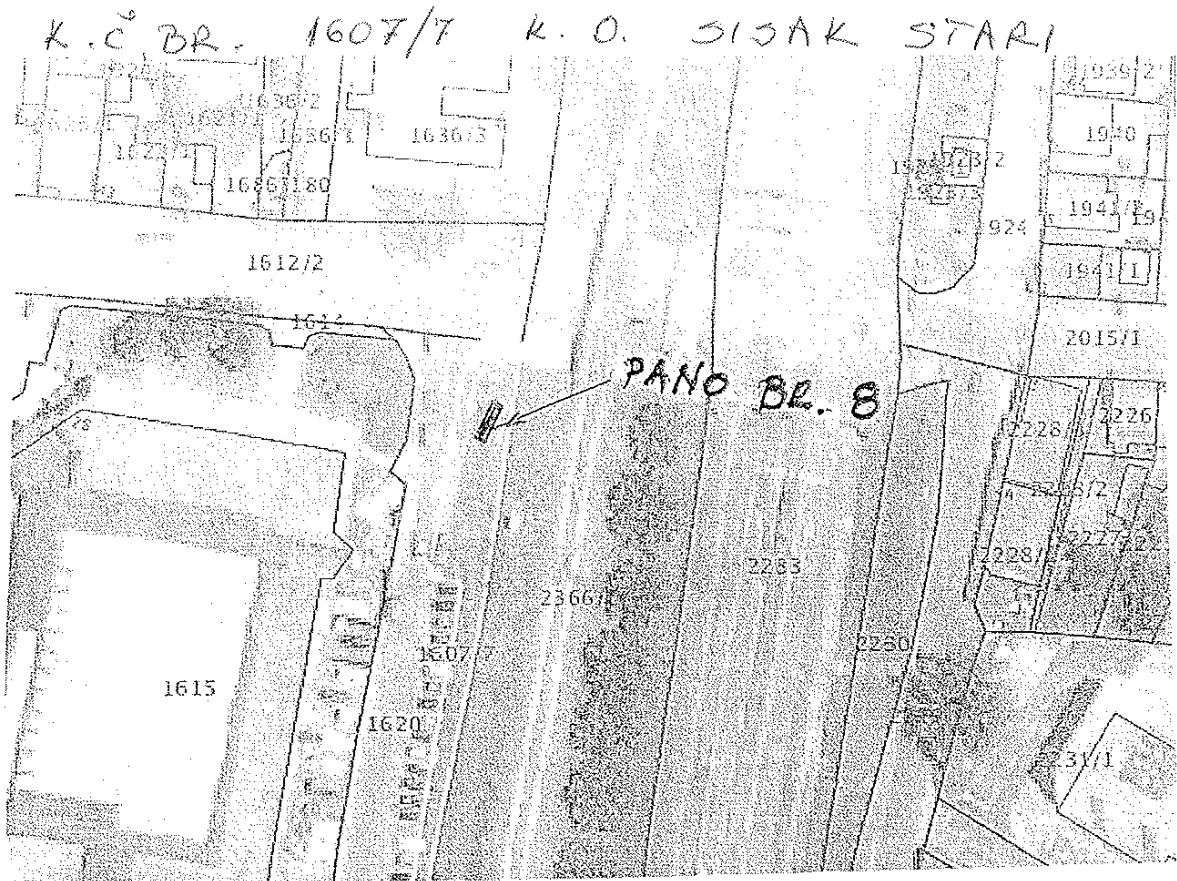



K.Č. BR. 1626/10 K.O. NOVI SISAK



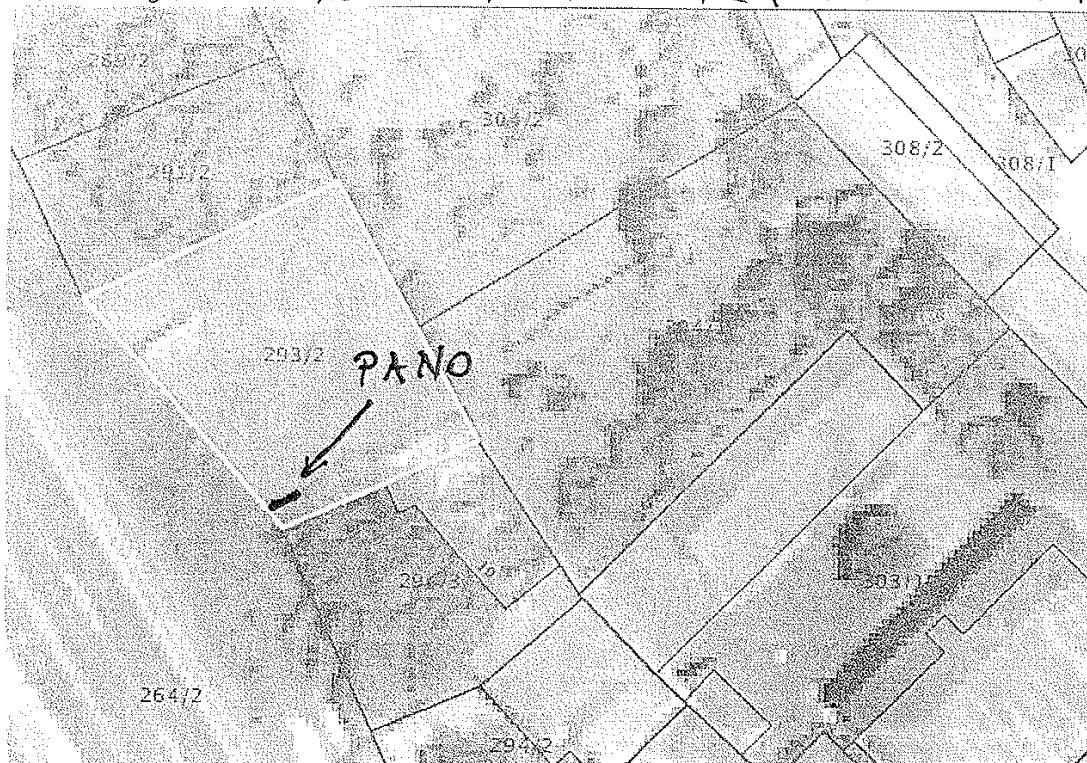
K.Č. BR. 1435/1 K.O. NOVI SISAK



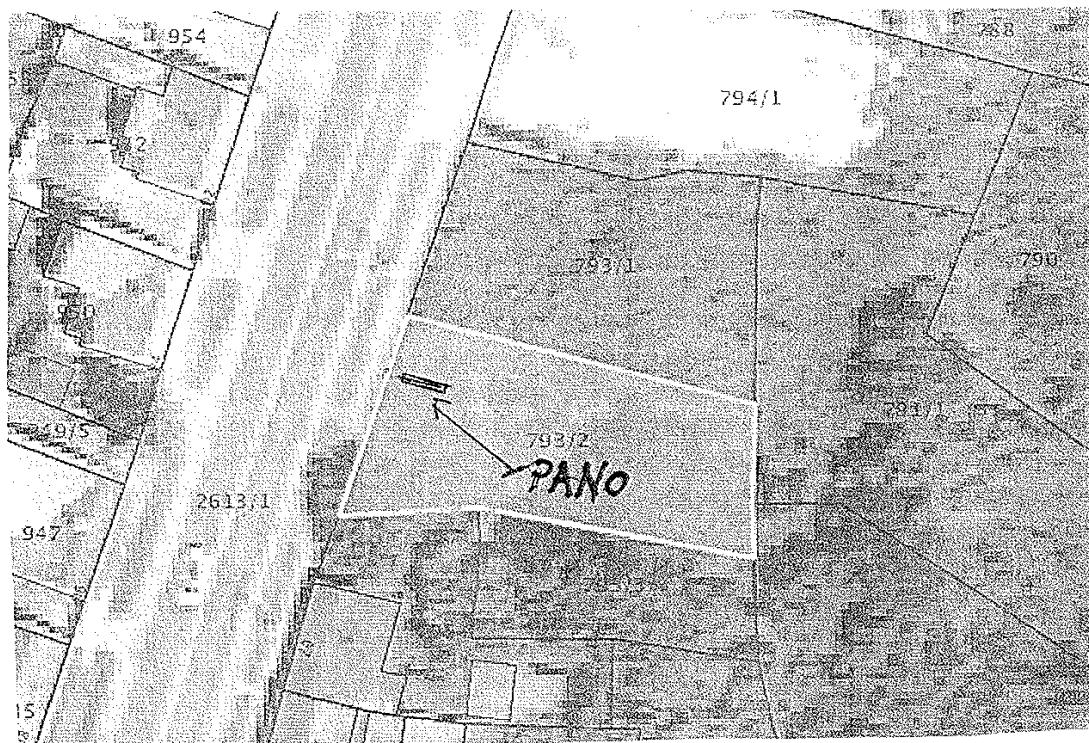




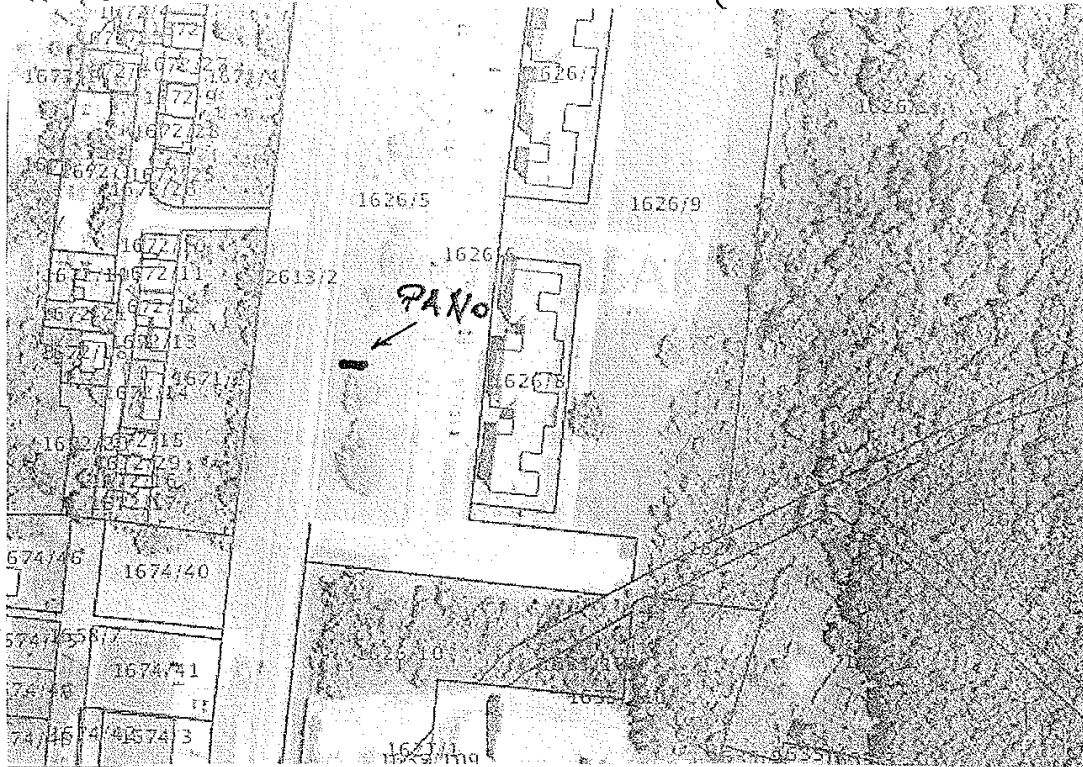
K.Č.BR 293/2 K.O. NOVI SISAK (ZA POTREBE GRADA SISA)A



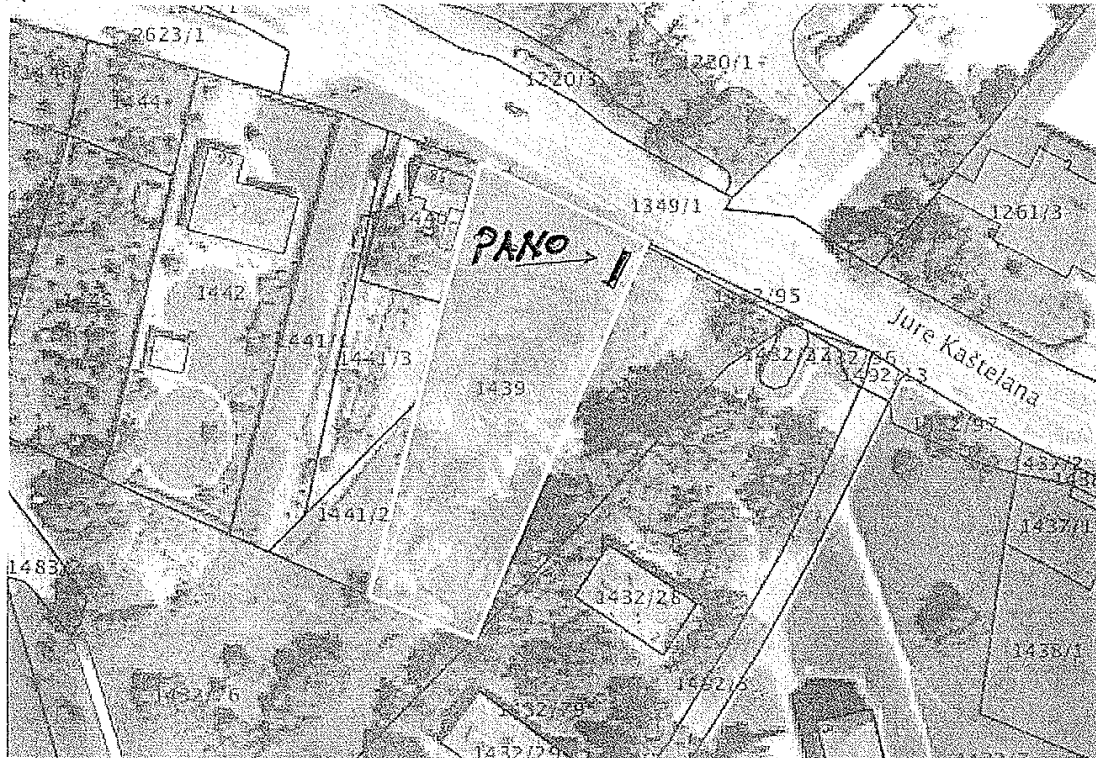
K.Č. BR. 793/2 K.O. NOVI SISAK (ZA POTREBE GRADA SISA)A




K.Č.BR. 1626/5 K.O. NOVI SISAK (ZA POTREBE GRADA SISEKA)



K.Č.BR. 1439 K.O. NOVI SISAK (ZA POTREBE GRADA SISEKA)



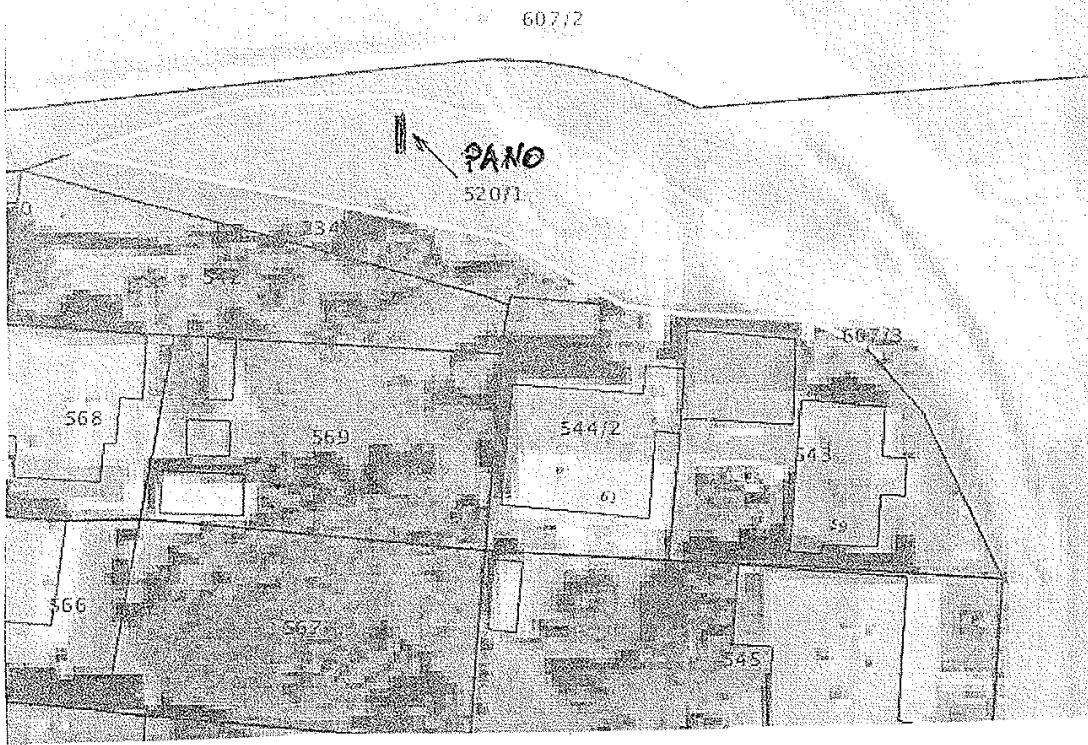
K.Č.BR. 499/1 K.O. SISAČKI STARI (ZA POTREBE GRADA SISEKA)




K.Č.BR. 2241 K.O. SISAČKI STARI (ZA POTREBE GRADA SISEKA)



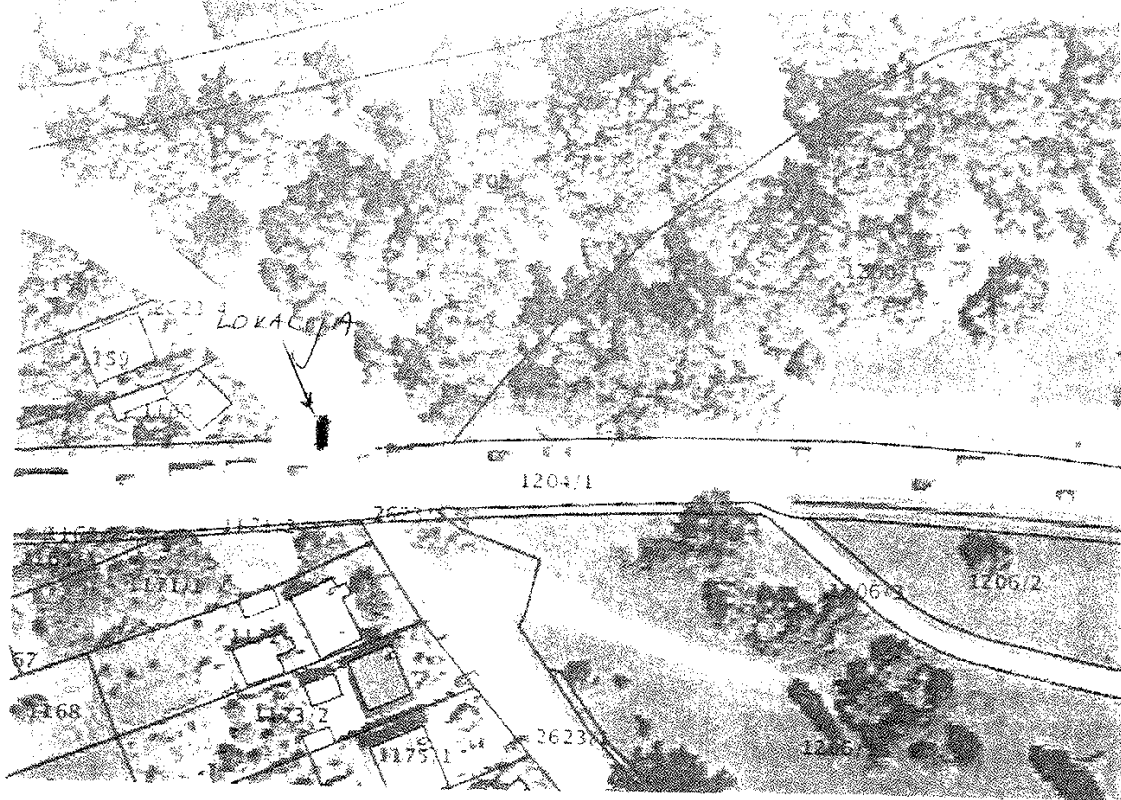
K.Č.BR. 520/1 K.O. SISAČ STARI (ZA POTREBE GRADA SISAČA)



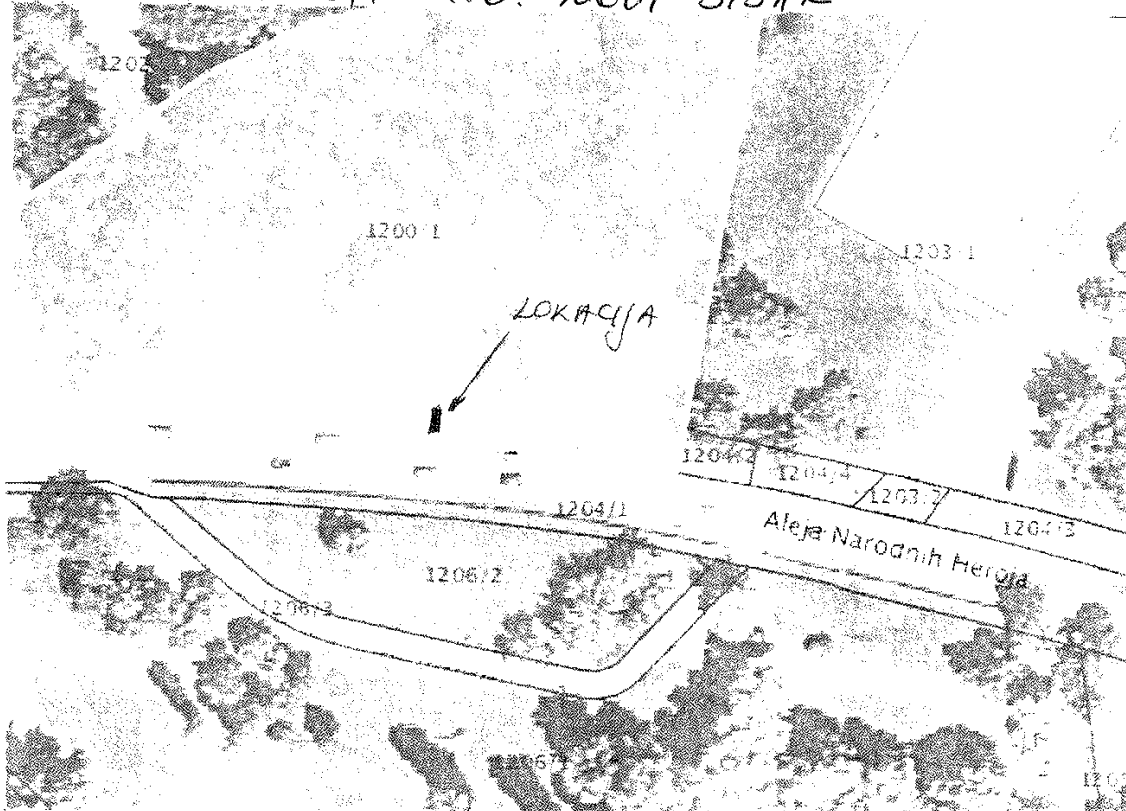
K.Č.BR. 698/43 K.O. SISAČ STARI (ZA POTREBE GRADA SISAČA)



SAMOSTOJEĆI REKLAMNI UREĐAJ
K.Č.BR. 2623/4 K.O. NOVI SISAK



SAMOSTOJEĆI REKLAMNI UREĐAJ
K.Č.BR. 1200/1 K.O. NOVI SISAK

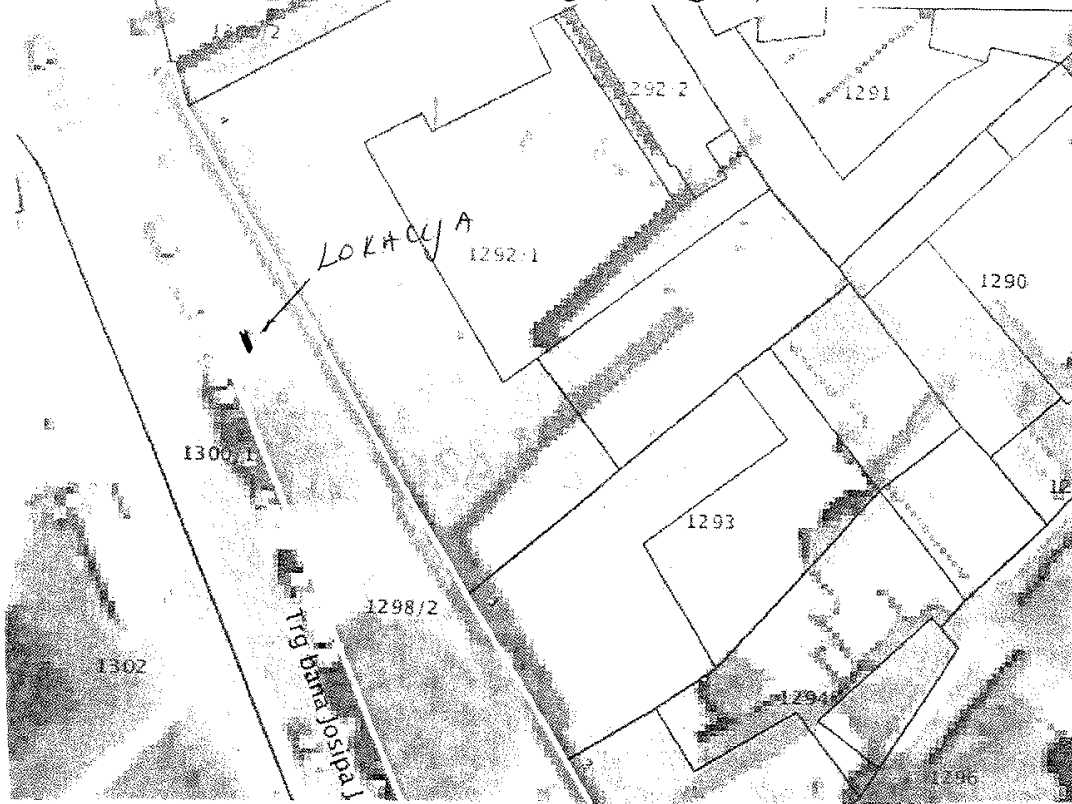


SAMOSTOJEĆI REKLAMNI UREĐAJ

K.Č.BR. 1302 K.O. SISAČK STARI



SAMOOSTOJECI, REKLAMNI UREĐAJ ZA POTREBE GRADA SISAČE
K.Č.BR. 1298/2 K.O. SISAČ STARI



»**Službeni glasnik Sisačko-moslavačke županije**« službeno je glasilo Sisačko-moslavačke županije. Uredništvo: Sisak, Stjepana i Antuna Radića 36. Glavni i odgovorni urednik - Vesna Krnjaić, dip. iur., pročelnica Stručne službe za poslove Skupštine i opće poslove - telefon (044) 550-203, telefaks (044) 524-144. List izlazi prema potrebi. Pretplata za 2020. godinu iznosi 100,00 kuna + PDV i uplaćuje se na IBAN: HR9123400091110011107 »Glasila« d.o.o. Petrinja, D. Careka 2/1. Tehnički uređuje i tiska: »Glasila« d.o.o. Petrinja, D. Careka 2/1, tel: (044) 815-138, (044) 813-979, www.glasila.hr, e-mail: glasila@glasila.hr. Svi brojevi objavljeni su i na Internetu: www.glasila.hr.